








JELMAGYARÁZAT

-  Eredeti meder nyomvonala
-  Meglévő depónia
-  Meglévő mederél
-  Meglévő partél
-  Tervezett műtárgy helye, száma
-  Elbontandó műtárgy helye, száma
-  Elbontandó töltés és övárók
-  Keresztmetszély helye, száma
-  Elbontandó betonburkolat

A terv magassági adatai Balti alapsíkra vonatkoznak.
 A helyszínrajzi koordináták Egységes Országos Vetületi Rendszerben (EOV) készültek.
 Kiindulási almagasság: Hortobágy, vasútállomás épület falában lévő falicsap, szintezési alappont melynek magassága: 91,37 m.B.f.

C.2.1

		LIFE11 NAT/HU/924 LIFE+ "Large scale grazing management of steppe lakes in the Hortobágy"		
<small>Ezen terv a "KÖRÖS-AQUA" Kft. szellemi alkotása. Az 1969. évi III. törvény 51.§-a értelmében szerzői jogvédelem alatt áll. Teljes egészének vagy részeitnek bármilyen felhasználása a tervező hozzájárulása nélkül tilos! A jogosulatlan felhasználás kártérítési kötelezettséget eredményez.</small>				
Ügyvezető: Fabó István		"KÖRÖS-AQUA" TERVEZÉSI, BERUHÁZÁSI és KERESKEDELMI KFT. 5561 Békésszentandrás, Szentesi út 4. tel: 66/218-390		
Vezető tervező: Fabó István		Munka helye és megnevezése: HORTOBÁGY NONPROFIT Kft. Vízlevesztmény tájrehabilitáció kiviteli terve		Dátum: 2016.11
Vez. TN szám: VZ-TEL/ 04-281-97/2019 VZ-TER/ 04-281-97/2019 VZ-VKG/ 04-281-97/2019 KO-SZ/ 04-281-97/2019 GO/ 04-281-97/2017				Méretarány: 1:1000
Tervező: Melian Judit		Rajz tárgya: RÉSZLETES HELYSZÍNRAJZ Kondás-tó északi és keleti töltése 2+650-3+200 fm. között		Munkaszám: K-017-2014
Szerkesztő: Kerékjártó Tamás				Rajzsorszám: R-3/2